

- Условные обозначения:**
- Границы территории, в отношении которой осуществляется подготовка проекта планировки
 - Ось проектируемой ЛЭП 6кВ
 - Границы охранной зоны проектируемой ЛЭП 6кВ шириной 20м. (по 10м. от оси линии в обе стороны). Площадь: 46935 кв.м.
 - Границы многоконтурного земельного участка для межевания (под оловрами ЛЭП). Площадь: 636 кв.м.
 - Охранная зона электрокабеля 6кВ шириной 20м. (по 10м. от линии в обе стороны)
 - Граница взрывоопасной зоны
 - Граница объединенных санитарно-защитных зон
 - Красные линии

Проектируемая ЛЭП 6кВ находится в следующих территориальных зонах:

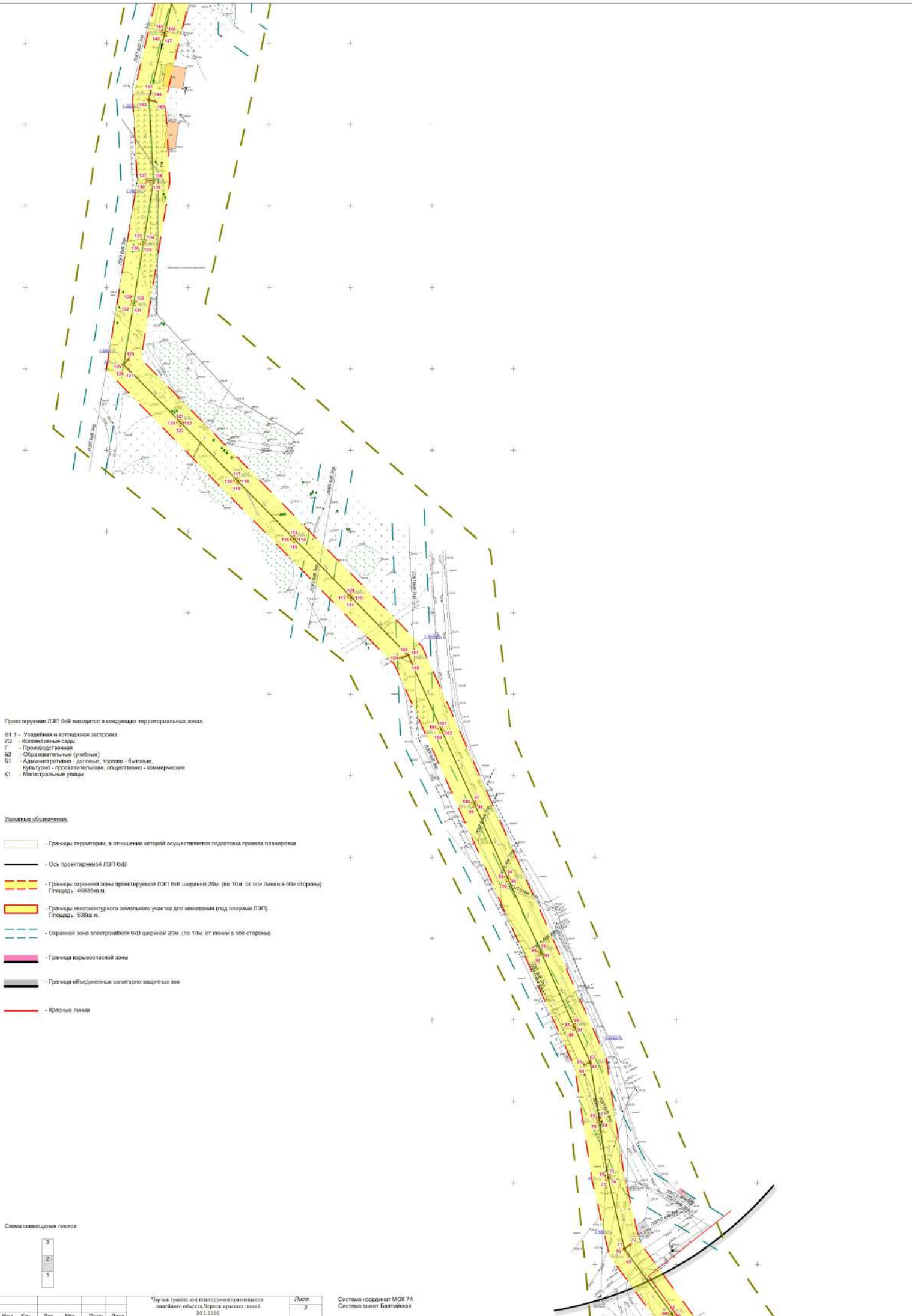
- B1.1 - Усадебная и коттеджная застройка
- B2 - Коллективные сады
- G - Производственная
- B2 - Образовательные (учебные)
- B1 - Административно - деловые, торгово - бытовые, культурно - просветительские, общественно - коммерческие
- K1 - Магистральные улицы

Схема совмещения листов

3
2
1

Система координат МСК 74
Система высот Балтийская

					Длинами объектов: Реконструкция линии воздушной линии электропередачи ЛЭП 6кВ ф. №4 от ЛС 110/35кв вб. Емважелька до Фабричного Пункта с территории СНТ "Волосы"			
Имя	пуч.	Лист	№	Листов	Дата	Статус	Лист	Листов
Директор	Завозова А.П.						1	3
Дизайнер	Лисицкая И.С.							
Генеральный	Николаев И.А.							
Чертеж создан для планировочного размещения линейного объекта. Чертеж создан на листе М 1:1000							ООО "Терра"	



Проектируемая ЛЭП 6кВ находится в следующих территориальных зонах:

- В1.1 - Усадебная и коттеджная застройка
- У2 - Коллективные сады
- Г - Производственная
- Б2 - Образовательные (учебные)
- Б1 - Административно - деловые, торговые - бытовые, культурно - просветительские, общественно - коммерческие
- К1 - Магистральные улицы

Условные обозначения:

- Границы территории, в отношении которой осуществляется подготовка проекта планировки
- Ось проектируемой ЛЭП 6кВ
- Границы охранной зоны проектируемой ЛЭП 6кВ шириной 20м. (по 10м. от оси линии в обе стороны).
Площадь: 46935кв.м.
- Границы многоконтурного земельного участка для механизма (под опорами ЛЭП).
Площадь: 536кв.м.
- Охранная зона электрооборудования 6кВ шириной 20м. (по 10м. от линии в обе стороны)
- Граница взрывоопасной зоны
- Граница объединенных санитарно-защитных зон
- Красные линии




Схема совмещения листов



Изм.	Куч.	Лис.	Инд.	Подп.	Дата



Условные обозначения:

-  - Ось проектируемой ЛЭП 6кВ
-  - Границы охранной зоны проектируемой ЛЭП 6кВ шириной 20м (по 10м от оси галереи в обе стороны). Площадь: 46935 кв.м.
-  - Границы многоконтурного земельного участка для размещения (под опорами ЛЭП). Площадь: 636 кв.м.
-  - Красные линии
-  - Земельные участки стоящие на ГКУ

Система координат МСК 74
Система высот Балтийская

Проектируемая ЛЭП 6кВ находится в следующих территориальных зонах:

- B1.1 - Усадебная и коттеджная застройка
- B2 - Коллективные сады
- G - Производственная
- B2 - Образовательные (учебные)
- B1 - Административно - деловые, торгово - бытовые, культурно - просветительские, общественно - коммерческие
- K1 - Магистральные улицы

Схема смещения листов

3
2
1

Имя пуч.	Лис.	Имя	Подп.	Дата	Стадия	Лист	Листов
Директор	Зеленцова А.П.				Проект инженерный М 1:1000	1	3
Владелец	Николаев И.С.					ООО "Терра"	
Гендиректор	Николаев И.С.						

Диагностический объект: "Реконструкция линии воздушной линии электропередачи ЛЭП 6кВ д. №4 от ЛС 110/35кВ в/д. Электролиния до Федерального Пункта с территории СНТ "Волосы"



Проектируемая ЛЭП б/в находится в следующих территориальных зонах:

- В1.1 - Усадебная и коттеджная застройка
- У2 - Коллективные сады
- Г - Производственная
- Б2 - Образовательные (учебные)
- Б1 - Административно - деловые, торговые - бытовые, культурно - просветительские, общественно - коммерческие
- К1 - Магистральные улицы

Условные обозначения:

- Ось проектируемой ЛЭП б/в
- Границы охранной зоны проектируемой ЛЭП б/в шириной 20м. (по 10м. от оси линии в обе стороны) Площадь: 46935кв.м.
- Границы многоконтурного земельного участка для механизма (под опорами ЛЭП) Площадь: 536кв.м.
- Красные линии
- Земельные участки стоящие на ГКУ

Схема совмещения листов



Изм.	Куч.	Лист.	№д.	Подп.	Дата



Проектируемая ЛЭП 6кВ находится в следующих территориальных зонах:

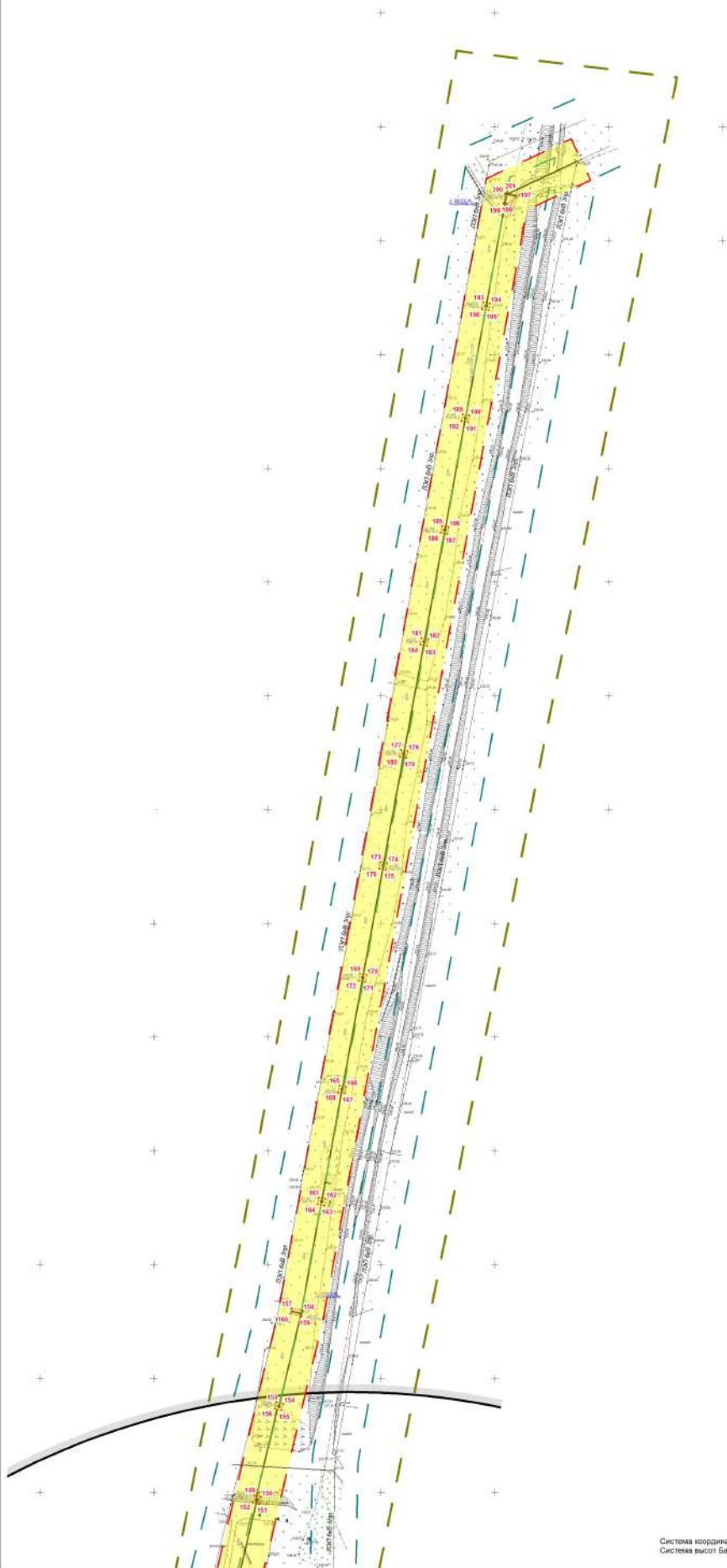
- B1.1 - Усадебная и коттеджная застройка
- И2 - Коллективные сады
- Г - Производственная
- Б2 - Образовательные (учебные)
- Б1 - Административно - деловые, торгово - бытовые
- Культурно - просветительские, общественно - коммерческие
- К1 - Магистральные улицы

Условные обозначения:

- Ось проектируемой ЛЭП 6кВ
- Границы охранной зоны проектируемой ЛЭП 6кВ шириной 20м. (по 10м. от оси линии в обе стороны).
Площадь: 46935кв. м.
- Границы многоконтурного земельного участка для межевания (под опорами ЛЭП).
Площадь: 536кв. м.
- Красные линии
- Земельные участки стоящие на ГКУ

Схема совмещения листов





Проектируемая ЛЭП 6кВ находится в следующих территориальных зонах:

- В1.1 - Усадебная и коттеджная застройка
- И2 - Коллективные сады
- Г - Производственная
- Б2 - Образовательные (учебные)
- Б1 - Административно - деловые, торговые - бытовые
- Культурно - просветительские, общественно - коммерческие
- К1 - Магистральные улицы

Условные обозначения:

- Границы территории, в отношении которой осуществляется подготовка проекта планировки
- Ось проектируемой ЛЭП 6кВ
- Границы охранной зоны проектируемой ЛЭП 6кВ шириной 20м. (по 10м. от оси линии в обе стороны)
Площадь: 46935кв.м.
- Границы многоконтурного земельного участка для межевания (под опорами ЛЭП).
Площадь: 536кв.м.
- Охранная зона электрообъекта 6кВ шириной 20м. (по 10м. от линии в обе стороны)
- Красные линии

Схема совмещения листов

3
2
1